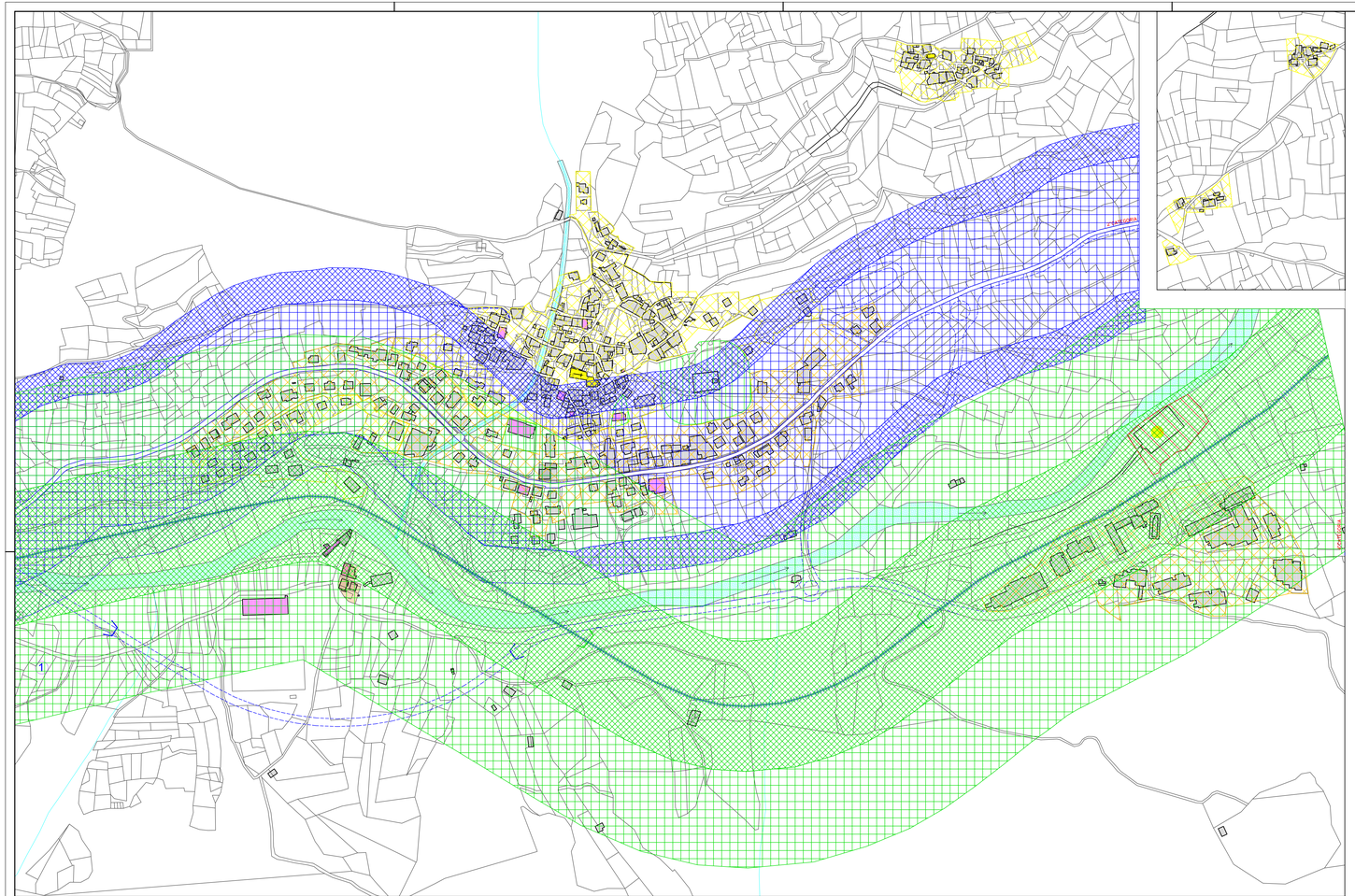

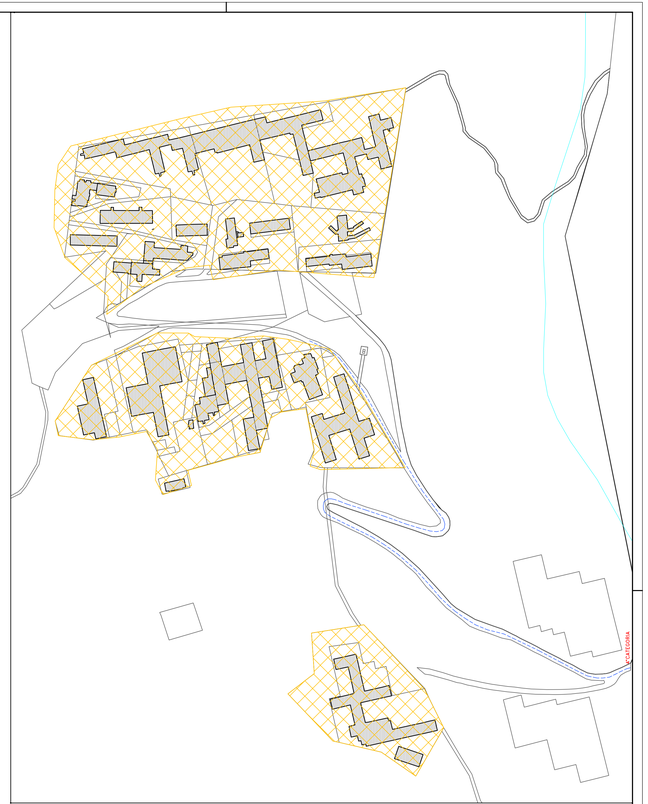

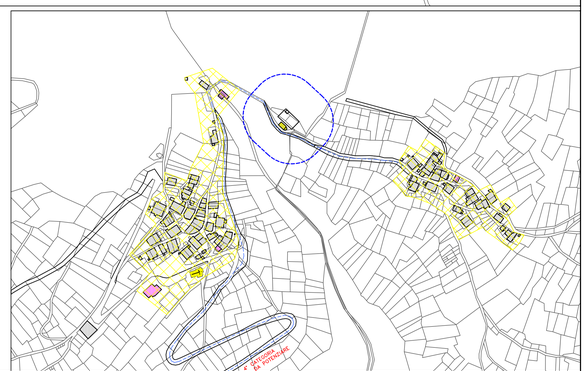

COMUNE di MEZZANA — PROVINCIA di TRENTO

Piano Regolatore Generale

Variante al P.R.G. art. 42 L.P. 22/91

D TAVOLA DI VARIANTE — scala 1:2880

Il progettista

ORDINE DEGLI ARCHITETTI DELLA PROV. DI TRENTO
Dott. Arch. ITALO BERTOLINI
INSCRIZIONE ALBO N° 208

Il Commissario ad acta

ORDINE DEGLI ARCHITETTI DELLA PROV. DI TRENTO
Dott. Arch. ANGELO BRIGHENTI
INSCRIZIONE ALBO N° 152

redatto da: MERLI & BERTOLINI associati - Mala'

stampato il 22 dicembre 2004

LEGENDA RIASSUNTIVA SIMBOLOGIA

Art. 16	pag. 10		Biotopo	Art. 31	pag. 19	CS	Aree per attrezzature sportive	Art. 41	pag. 24		Aree agricole di interesse secondario
Art. 17	pag. 10		Aree di recupero ambientale	Art. 32	pag. 19	CSE	Aree per attrezzature sportive sovracomunali	Art. 42	pag. 24		Aree a pascolo
Art. 19	pag. 11		Centri storici	Art. 33	pag. 19		Aree a verde pubblico	Art. 43	pag. 26		Aree a bosco
Art. 22	pag. 13	ABCD	Zone residenziali di completamento	Art. 34	pag. 19		Aree di rispetto cimiteriale	Art. 44	pag. 26		Piste da sci da discesa
Art. 23	pag. 14	L ABCD	Zone residenziali di nuovo impianto	Art. 35	pag. 20		A.C.I. - Aree commerciali integrate	Art. 45	pag. 26		Aree per lo sci da fondo
Art. 24	pag. 15	E ABCD	Aree per Piani Attuativi L.P. 22/92 - E	Art. 36	pag. 20	L	Aree produttive di livello comprensoriale e locale - int. dir. e loft.	Art. 46	pag. 27		Impianti di risalita
Art. 26	pag. 16		Aree multifunzionali	Art. 37	pag. 21		Aree produttive Attività controllate (1-2)	Art. 47	pag. 27	S.T.-II	Area a servizio Sistema impianti da sci
Art. 28	pag. 16	FGH	Aree alberghiere	Art. 38	pag. 21	IS	Aree per impianti speciali	Art. 48	pag. 28		Ferrovia
Art. 29	pag. 18		Aree per campeggi	Art. 39	pag. 22	CAVA	Cave	Art. 49	pag. 28	S	Aree per attrezzature di servizio ferrovia
Art. 30	pag. 18		Aree per attrezzature di servizio - generiche	Art. 40	pag. 22		Aree agricole di interesse primario	Art. 50	pag. 28		Viabilita' di previsione

Art. 50	pag. 28		Viabilita' esistente
Art. 51	pag. 29		Fasce di rispetto - strade
Art. 52	pag. 29	P	Aree a parcheggio pubblico
Art. 53	pag. 29		Depuratori
			Confine comunale
Art. 54	pag. 30		Piani di attuazione
Art. 20	pag. 11		Piani di recupero
			Manufatti di rilevanza culturale (Edifici pubblici)
			Rete alta tensione

N.B. PER LE AREE A RISCHIO E CONTROLLO GEOLOGICO
FARE RIFERIMENTO a CARTA di SINTESI P.A.T AGGIORNATA